

Karte
Flurkarte SO 4518
M1: 500

VN 1993/5

Ausfertigungsvermerk:

Der textliche und zeichnerische Inhalt
dieser Abrundungssatzung stimmt mit dem
Satzungsbeschluß vom 26.10.1993 überein.

Mengen, den 27.10.1993

F u s s, Bürgermeister

Lageplan

359

Holzst...

235/1
A

520
A


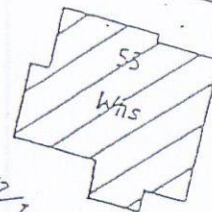
518
A

A

515
Gr



517/1
GFW



236

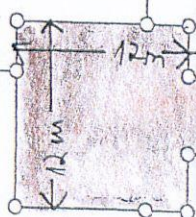
232/11
GFW

236/3

16m

517/5

517/2



15m

517/4

517/3

Feldweg

Die Grenzen des Abrundungs-
gebietes sind rot dargestellt.

Mengen, den 17.9.1993

Bürgermeisteramt

Postfach 47
88508 Mengen

Stadtbauplatz Mengen

Handwritten signature in blue ink.