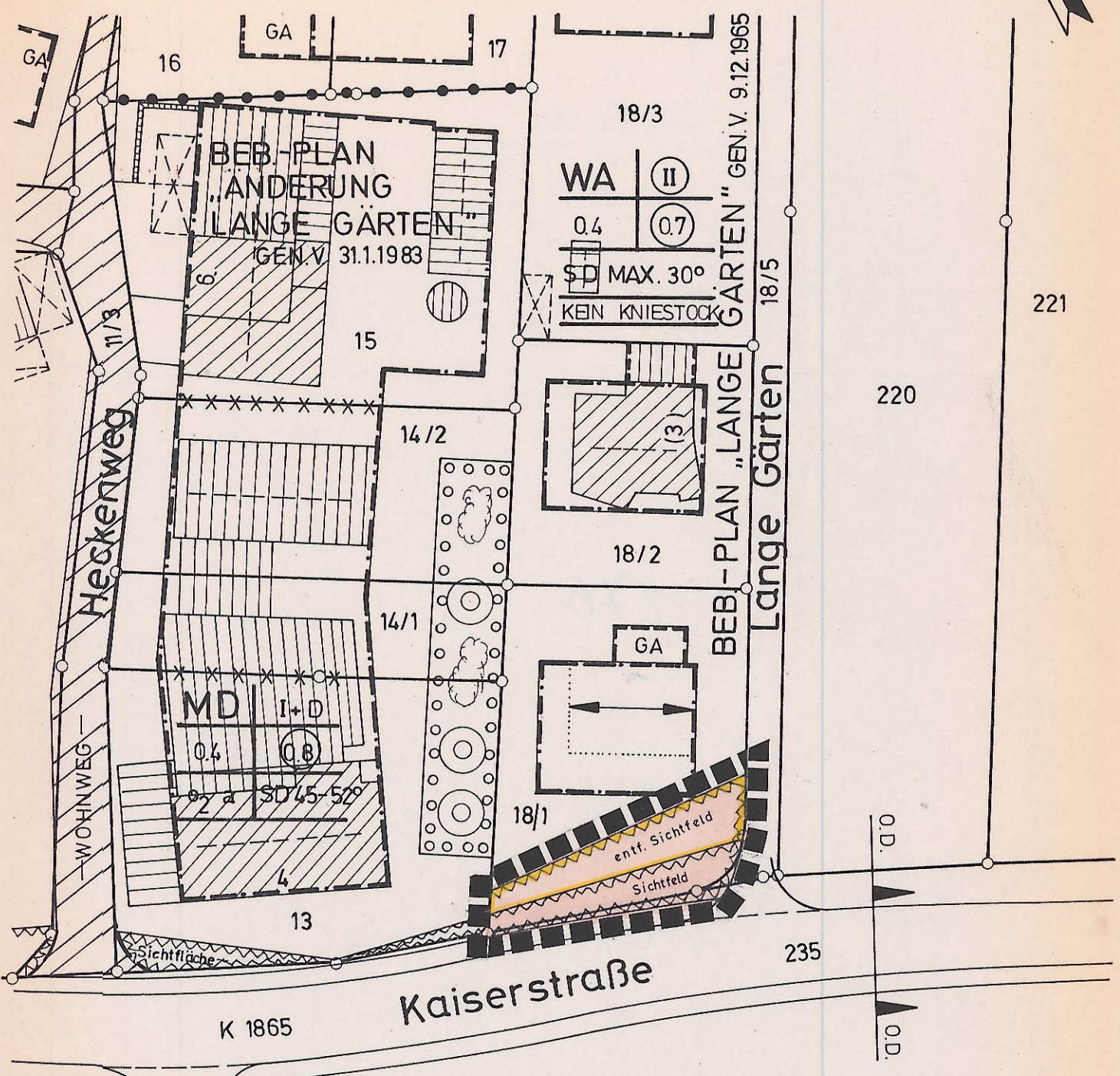


Kreis: Rems-Murr-Kreis
Gemeinde: Winterbach
Gemarkung: Winterbach
Flur: 2 (Manolzweiler)

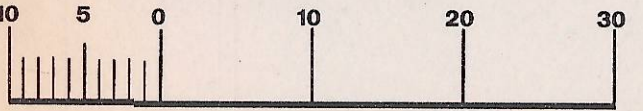
LAGEPLAN

Auszug aus dem Liegenschaftskataster
- Zeichnerischer Teil (§ 2 Bau Vorl VO) -



Eventuell vorhandene unterirdische Versorgungsleitungen im Baugrundstück sind nicht dargestellt

Maßstab 1:500



Ingenieur- u. Vermessungsbüro
Eugen Glauner, Paul Roth, Rudi Schüle
Neumühleweg 42
7067 Urbach
Telefon (07181) 81418

Betroffene und benachbarte Grundstücke:


Flst. 18/1 }
Flst. 13 }
Flst. 18/5 }
Flst. 235 (Kaiserstraße) }
K 1865 }

S. Thum
U. Traud
Bürgermeister

Einverstanden **Straßenbauamt Schorndorf**
Schorndorf, den 26.04.1983

Ingenieur- u. Vermessungsbüro
Eugen Glauner, Paul Roth, Rudi Schüle
Neumühleweg 42
7067 Urbach
Telefon (07181) 81418

Rems-Murr-Kreis
Gemeinde Winterbach
Gemarkung Winterbach
Flur: 2 (Manolzweiler)



Beb. Plan „Änderung II Lange Gärten“

Vereinfachte Änderung nach §13 BBauG

Vorgang: Beb. Plan „Lange Gärten“ gen. LRA vom 9.12.1965

Für die Fläche innerhalb des Geltungsbereiches des Bebauungsplanes sind die Festsetzungen und Bauvorschriften des genehmigten Bebauungsplanes „Lange Gärten“ maßgebend.

Zeichenerklärung:

- Grenze des räumlichen Geltungsbereiches des Bebauungsplanes (§9(7) BBauG)
- Allgemeines Wohngebiet (§4 BauNVO)
- Von der Bebauung freizuhaltende Grundstücke (§9(1) Nr.10 BBauG) (Sichtfeld)
- entfallendes Sichtfeld

Für die Fertigung des Lageplanes und seine Übereinstimmung mit dem Liegenschaftskataster:

Urbach, den 07. MRZ. 1983

Schüle
(Unterschrift)

Ingenieur- u. Vermessungsbüro
GLAUNER - ROTH - SCHÜLE
Neumühleweg 42
7067 Urbach
Telefon 07181/81418

Verfahrensvermerke:

Aufstellungsbeschuß gemäß §2(1)BBauG am 22.3.1983
Satzung gemäß §10BBauG vom Gemeinderat beschlossen am 31.5.1983
In Kraft getreten gemäß §12 BBauG durch öffentliche Bekanntmachung im Gemeindeblatt am 10.6.1983
Winterbach, den 10. JUNI 1983

[Signature]
(Unterschrift)
Bürgermeister