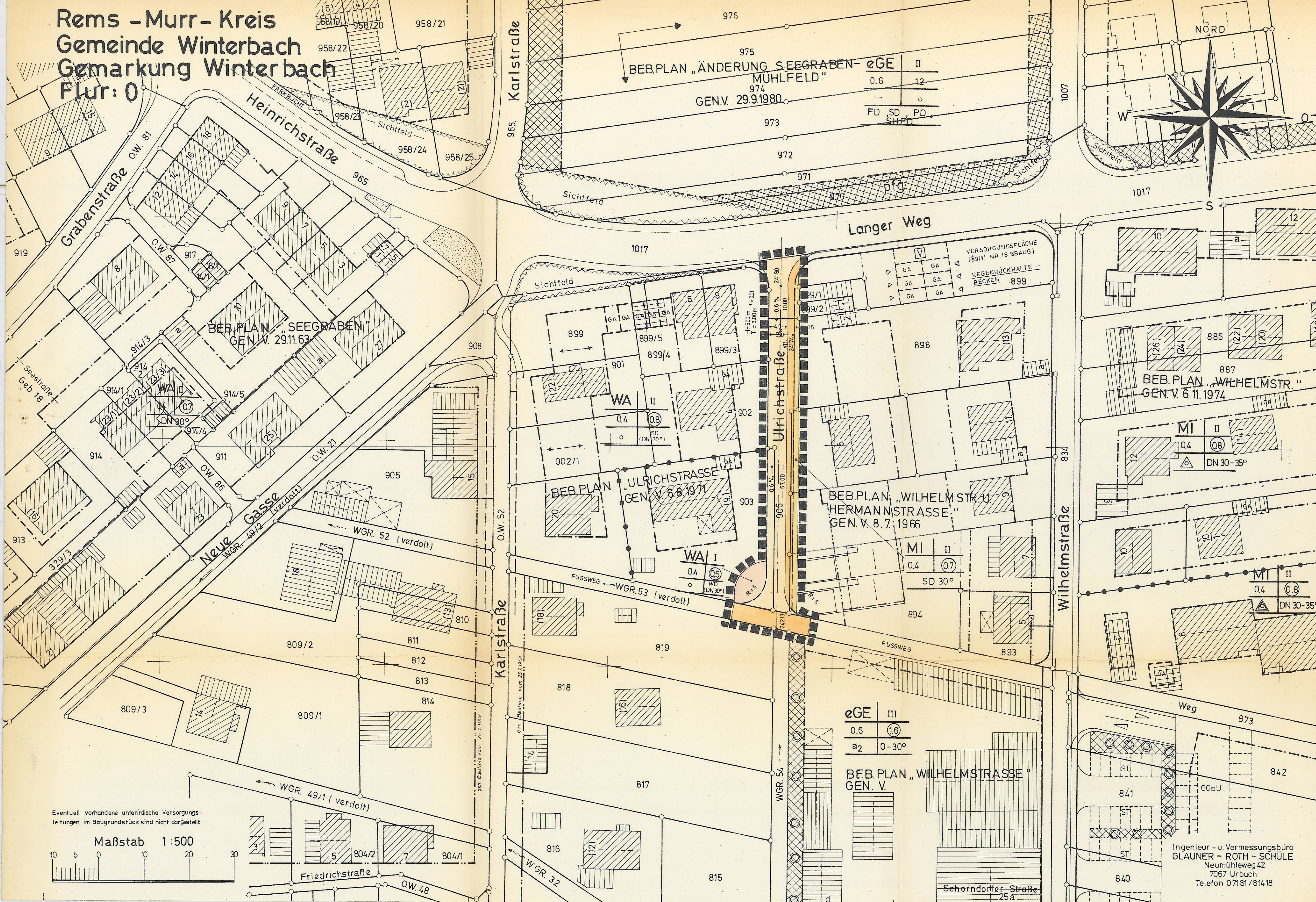
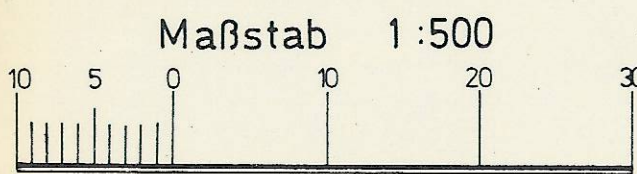


Rems - Murr - Kreis  
Gemeinde Winterbach  
Gemarkung Winterbach  
Flur: 0



Eventuell vorhandene unterirdische Versorgungsleitungen im Baugrundstück sind nicht dargestellt



VERFAHRENSVERMERKE:

AUFSTELLUNGSBESCHLUSS GEMÄSS § 2(1) BBAUG AM .....

ORTSÜBLICH BEKANNT GEMACHT AM .....

BÜRGERBETEILIGUNG GEMÄSS § 2a BBAUG AM ..... IN .....

ALS ENTWURF GEMÄSS § 2a BBAUG AUSGELEGT VOM ..... BIS .....

AUSLEGUNG BEKANNT GEMACHT AM .....

ALS SATZUNG GEMÄSS § 10 BBAUG VOM GEMEINDERAT BESCHLOSSEN AM .....

GENEHMT GEMÄSS § 11 BBAUG VOM ..... MIT ERLASS VOM ..... NR. ....

AUSGELEGT GEMÄSS § 12 BBAUG AB .....

GENEHMIGUNG UND AUSLEGUNG BEKANNT GEMACHT AM .....

IN KRAFT GETRETEN AM .....

WINTERBACH, DEN .....

(UNTERSCHRIFT)

GEFERTIGT URBACH, DEN 5-9-1980

Ingenieur- u. Vermessungsbüro  
GLAUNER - ROTH - SCHÜLE  
Neumühleweg 42  
7067 Urbach  
Telefon 07181/81418

*Gläuner*  
(UNTERSCHRIFT)

REMS-MURR-KREIS  
GEMEINDE WINTERBACH  
GEMARKUNG WINTERBACH FLUR: 0

BEB. PLAN „ÄNDERUNG ULRICHSTR.“  
ES GILT DIE BAUNUTZUNGSVERORDNUNG 1977 (BUNDESGESETZBLATT I S. 1763)

VORGÄNGE: BEB. PLAN „ULRICHSTRASSE“ GEN. V. 6.8.1971  
BEB. PLAN „WILHELMSTRASSE UND HERMANN-STRASSE“ GEN. V. 8.7.1966


LAGEPLAN M=1:500 (AUSZUG AUS DEM LIEGENSCHAFTSKATASTER)



ZEICHENERKLÄRUNG:



GRENZE DES RÄUMLICHEN GELTUNGSBEREICHES  
DES BEBAUUNGSPLANES (§ 9(7) BBAUG)



GEHWEG )  
FAHRBAHN ) ÖFFENTLICHE VERKEHRSFLÄCHE  
( § 9(1) NR. 11 BBAUG)



ALLGEMEINES WOHNGEBIET (§ 4 BAUNVO)



MISCHGEBIET (§ 6 BAUNVO)

0.6 % →

GEFÄLLSRICHTUNG UND GEFÄLLSVERHÄLTNIS

VB. 241.74

VISIERBRUCH