


Genehmigt
durch Verfügung des Landratsamts Esslingen am Neckar
vom 27. Januar 1958 Nr. Va 3005.

Esslingen, den 27. Januar 1958
Landratsamt:
Im Auftrag



Kreis Eßlingen
Gemeinde Deizisau


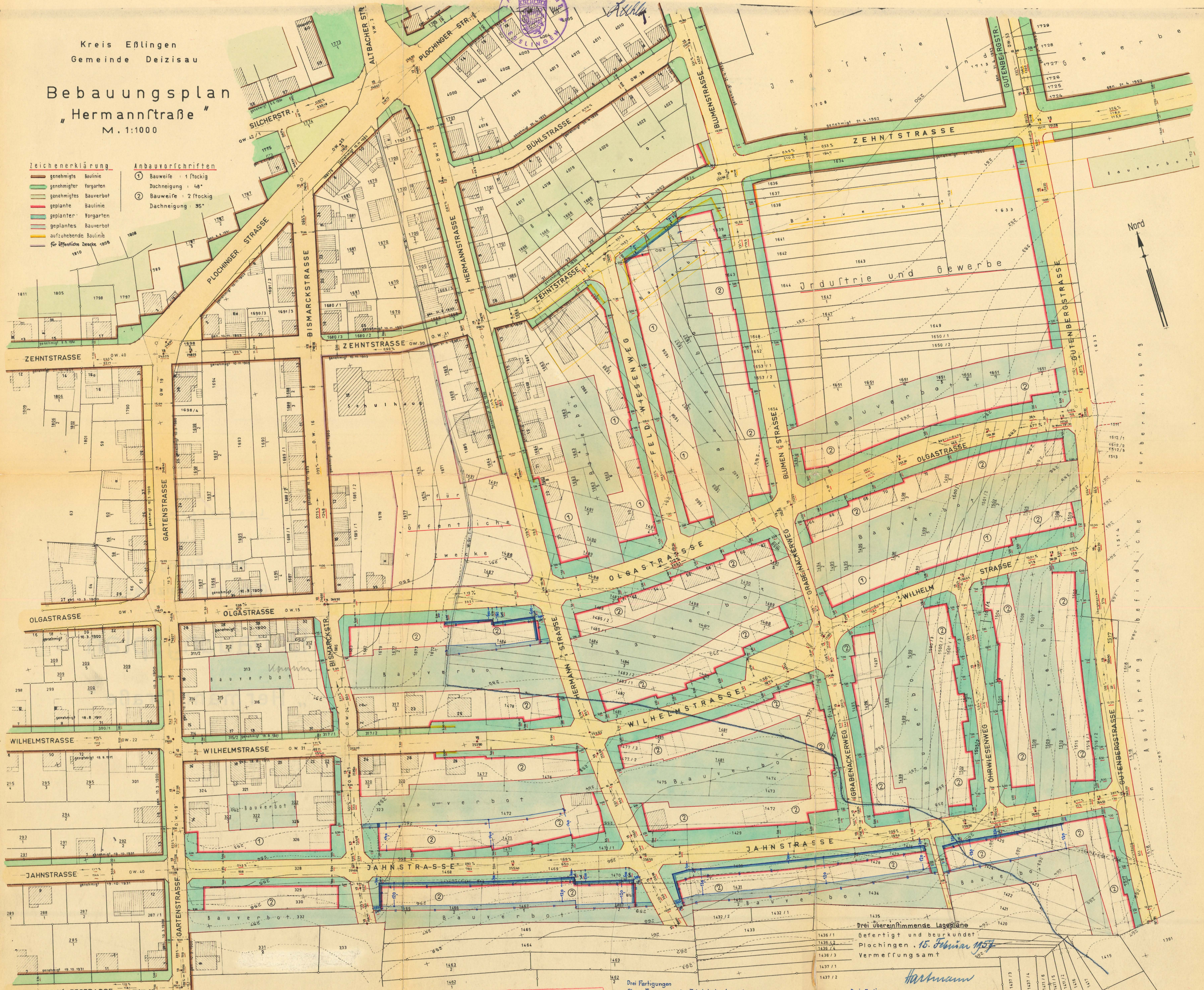
Bebauungsplan „Hermannstraße“ M. 1:1000

Zeichenerklärung

- genehmigte Baulinie
- genehmigter Vorgarten
- genehmigtes Bauverbot
- geplante Baulinie
- geplanter Vorgarten
- geplantes Bauverbot
- aufzuhebende Baulinie
- für öffentliche Zwecke 1906

Anbauvorschriften

- Bauweise : 1 fockig
Dachneigung : 48°
- Bauweise : 2 fockig
Dachneigung : 35°



1:1000

Nur für den eigenen Bedarf zu verwenden. Vervielfältigungen und Abzeichnungen auch in anderem Maßstab nicht gestattet. Urheberrecht dem Vermessungsamt Plochingen vorbehalten.

Drei Fertigungen
Blaue Änderung der Zehntstr. beurkundet:
Plochingen, 13. Sept. 1957.
Vermessungsamt:
J. W. Joffebaum

Drei übereinstimmende Lagepläne
Gefertigt und beurkundet:
Plochingen, 15. Februar 1957
Vermessungsamt
Hartmann
Drei Fertigungen
Blaue Änderung der Olga- und Jahnstraße beurkundet:
Plochingen, 18. Mai 1957
Vermessungsamt
Hartmann