










Zeichenerklärung :

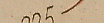

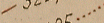

-  erhaltene
 -  zerstörte
 -  wiederaufgebaute
 -  im Bau befindliche
- } Gebäude



-  geplante
-  vorgesehene

Benutzung
 gemäß § 15, Abs. 1 des V.D. j. BauO.
 genehmigt vom Innenministerium
 Württemberg-Baden mit dem
 Bescheid vom 28. Juni 1949,
 Abt. Nr. I Kd. 3159

-  alte
 -  herausgefallene
 -  neue
- } Eigentums Grenzen


-  325
 -  322.50
 -  321.25
 -  320
- } Höhenlinien und Höhenzahlen über N.N.



Fornsbach, den 15. Oktober 1949
 Kreis Backnang

Bürgermeisteramt

Thasch

 Umfangsgrenze des Bebauungsplans

Blau geändert auf Grund des Gemeinderatsbeschlusses
 Backnang, den 14. Februar 1949

Katasteramt : *Huber*
 Reg. Verm. Rat.

Gefertigt :

Backnang, den 20. November 1948

Katasteramt : *Huber*