




# Zeichenerklärung


 Allgemeines Wohngebiet


 Mischgebiet


 Baugrenze  
(§23 BauNVO)




Firstrichtung der  
Gebäude

 Straßenverkehrsfläche  
mit Gehweg

 Geltungsbereich  
(§9(5) BBauG)

 Leitungsrecht zugunsten d. Gemeinde

 Abgrenzung unterschiedlicher Nutzung

Füllschema der Nutzungsschablone:

Baugebiet	Zahl d. Voll- geschosse
Grundflächen- zahl	Geschoßflächen- zahl
Dachneigung	Bauweise