

Oberamt Brackenheim.


Gemeinde Zaberfeld.

# Lageplan

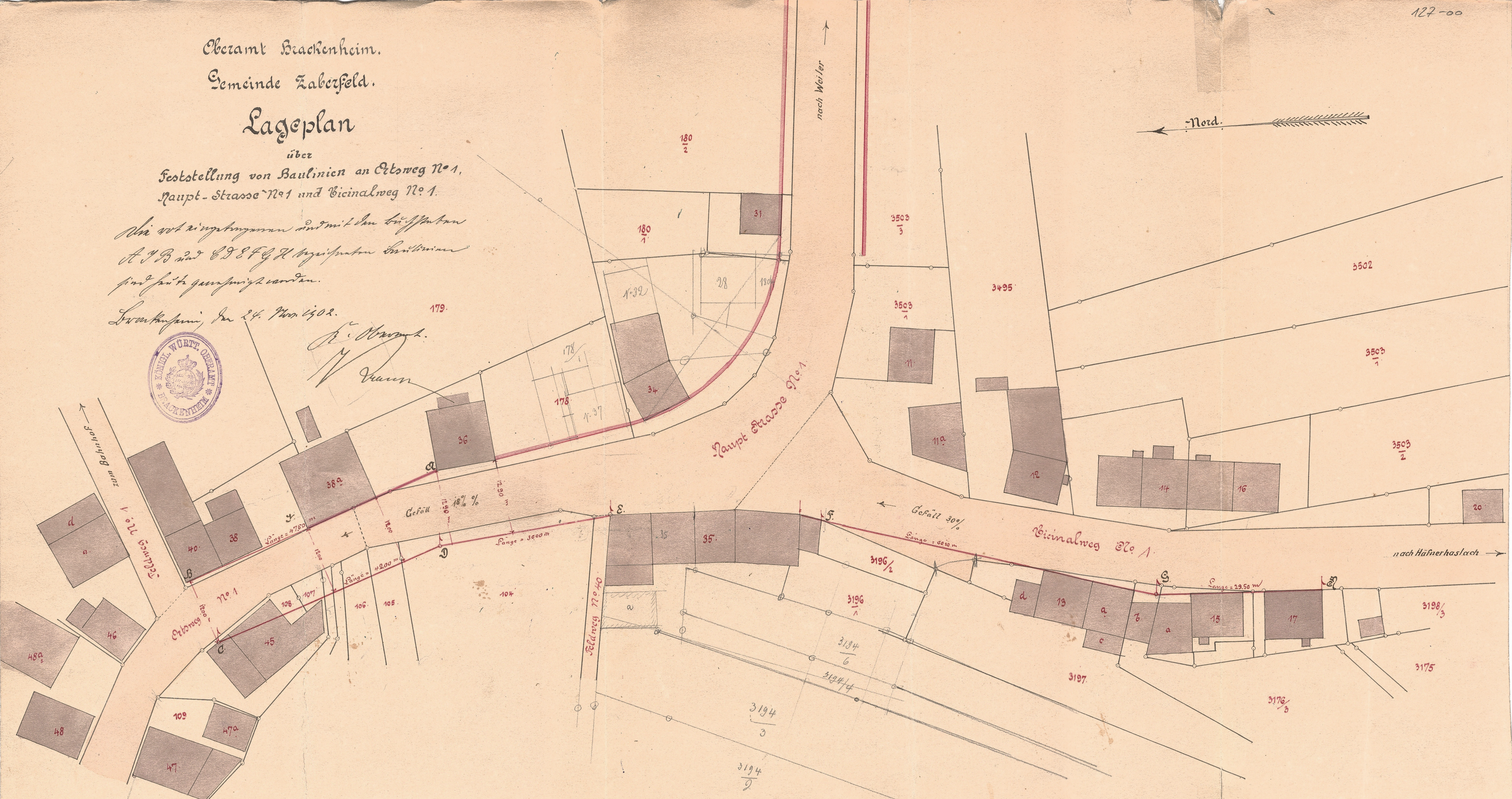
über  
Feststellung von Baulinien an Ortsweg No. 1,  
Haupt-Strasse No. 1 und Vicinalweg No. 1.

Wie vor eingetragenen sind mit den Baulinien  
A B und C D E F G H Begrenzungen festzusetzen  
sind für die genehmigt werden.

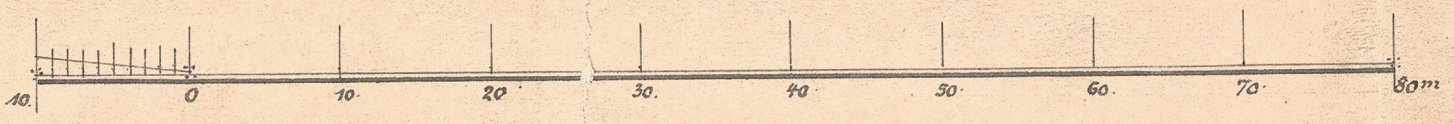
Genehmigung des 24. Nov. 1902.



*[Handwritten signature]*  
V. Braun



M. 1:500.



Gefertigt:  
Brackenheim im Oktober 1902/  
Katastergeometer *[Signature]*